



Club Alpino
Italiano

2021

Programma annuale sezione
S. BENEDETTO DEL TRONTO



La Sezione vi accompagnerà in un'affascinante escursione, in una notte di novilunio, lontana dalle luci artificiali delle città, per poter ammirare e riconoscere le costellazioni del cielo estivo. Bivacco all'aperto e alba in vetta.

DATA ESCURSIONE:	Sabato 10 e Domenica 11 luglio 2021
RITROVO:	Sabato ore 20.00 Parcheggio Tonic, Porto d'Ascoli
PARTENZA:	Sabato ore 21.00 Parcheggio di San Giacomo (AP)
RIENTRO PREVISTO:	Domenica ore 9.00 Parcheggio di San Giacomo (AP)
LUNGHEZZA:	13 km
DISLIVELLO COMPLESSIVO:	850 m
DIFFICOLTA' TECNICA:	E
DURATA:	3 ore andata e 3 ore ritorno (circa)
ACCOMPAGNATORI:	Felicetti Andrea 349 4351781 Cifà Eligio 347 5810563

Norme di Partecipazione

Per partecipare all'escursione bisogna essere in buone condizioni fisiche e attrezzati per un'escursione classificata **E**, e cioè scarponi da trekking alti, giacca a vento, bastoncini, pile, guanti, berretto e occhiali da sole, acqua e viveri secondo necessità, cambio completo da lasciare in auto.

Visto il **cammino in notturna** e il **bivacco all'aperto**, si raccomanda per ciascun partecipante: **LAMPADA FRONTALE, SACCO A PELO, materassino o stuoia, telo termico.**



DOTAZIONE OBBLIGATORIA: mascherina di protezione, gel disinfettante, **come da “Note operative per i partecipanti” del CAI.**

Per l'iscrizione è **OBBLIGATORIA** la **prenotazione**, che deve essere effettuata comunicando nome, cognome, data di nascita (per i NON soci) e recapito telefonico agli accompagnatori **entro VENERDI' 9 luglio** tramite Whatsapp (Andrea Felicetti), Telegram (Eligio Cifà), SMS, telefonicamente o presentandosi in sede nell'orario di apertura.

Solo per i NON SOCI, occorre presentarsi in sede il giorno **VENERDI' 9 luglio, dalle ore 19.00 alle 20.00**, e versare la quota di € 24,00 per la copertura delle spese assicurative.

L'iscrizione è riservata ad un massimo di **20 partecipanti**. L'accettazione dell'iscrizione sarà comunicata in risposta alla richiesta di partecipazione entro la mattinata di sabato 10 Luglio. Le richieste saranno accettate secondo l'ordine di ricezione.

E' **obbligatorio** prendere visione delle “Note operative per i partecipanti” e compilare il “Modulo di autodichiarazione”, da consegnare agli accompagnatori prima della partenza.

Il Territorio

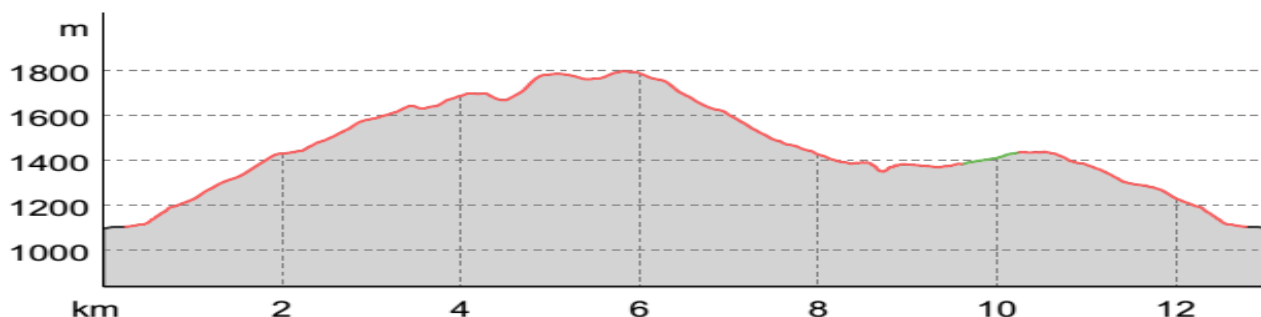
L'Escursione si svolge sui Monti Gemelli nel parco nazionale del Gran Sasso e dei Monti della Laga. I Monti Gemelli sono un piccolo massiccio montuoso formato da due rilievi: la Montagna dei Fiori e la Montagna di Campli. Posti all'estremità nord-orientale del parco, a 30 km dalla costa adriatica, si differenziano profondamente dagli altri due massicci per le caratteristiche geologiche. Infatti, i Monti Gemelli sono formati da roccia calcarea, come il Gran Sasso, ma di formazione più recente, mentre i Monti della Laga sono di roccia arenaria. Il Monte Girella (1814 m) è la vetta più alta della Montagna dei Fiori ed anche la più alta del massiccio. La posizione e la conformazione della Montagna dei Fiori consente di trovare, nel suo interno, luoghi isolati dalle luci artificiali delle città, adatti per l'**osservazione del cielo notturno**.





Descrizione del Percorso

Dal parcheggio di San Giacomo, in territorio di Ascoli Piceno, si prosegue la strada provinciale fino al confine. Da qui si imbecca la via alla destra di un parco giochi e si procede diritto (circa 100 metri) per abbandonare l'asfalto e prendere la traccia 402 che sale a vista per la costa del Prevosto fino al pianoro delle Tre Caciare. Si prosegue a lato del campo da sci per prendere il sentiero dei Carbonai che sale nel bosco e porta in cima a Monte Piselli. Si continua su per l'ampio vallone, che passa a lato di un vecchio impianto di risalita, e conduce fino in cresta. Si prosegue per la cresta, per poi scalare il costone che porta all'anticima del Monte Girella. Da qui, si procede per un ampio tratto quasi pianeggiante che conduce fino alla vetta. Per il ritorno, si prende il sentiero 413 che scende dal versante occidentale fino al laghetto della Girella. Si prosegue sul sentiero 405 che scende per il vallone fino alle "Tre Caciare". Si cambia versante prendendo il sentiero 403, che entra nel bosco, attraversa il laghetto del Tritone, e scende fino a San Giacomo. Un breve tratto di strada asfaltata riconduce fino al parcheggio.

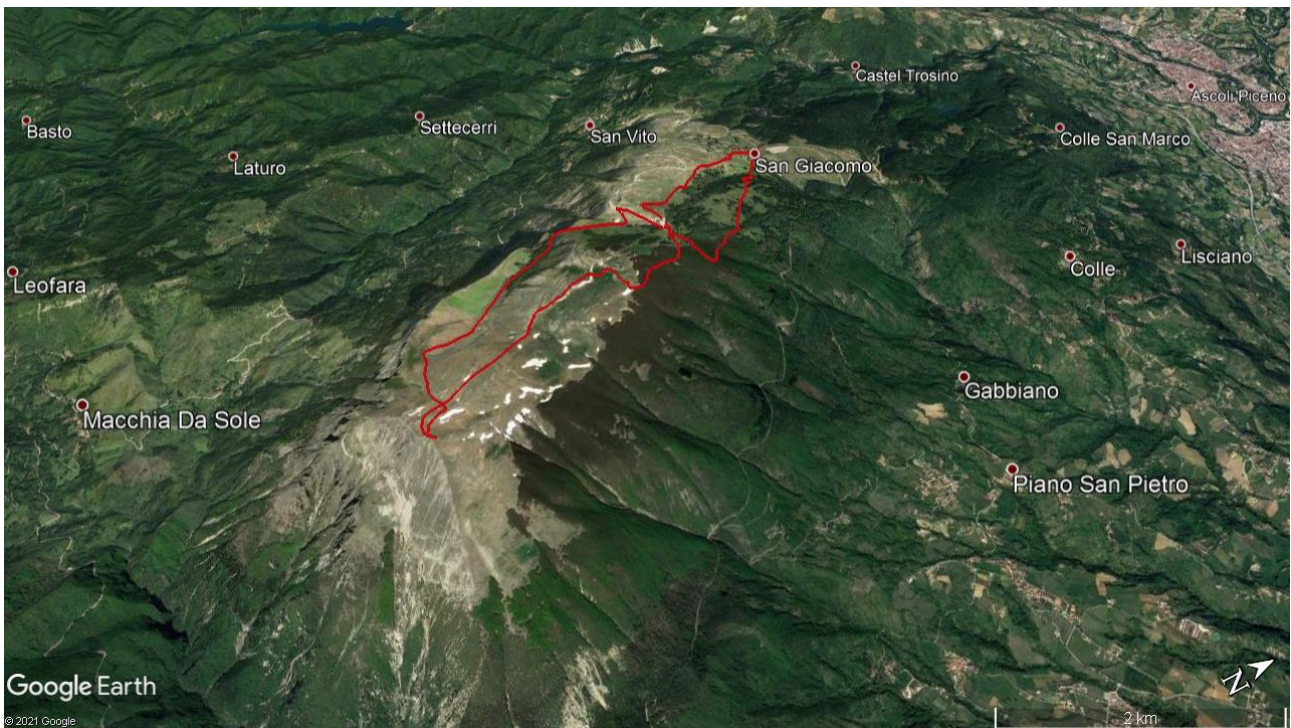
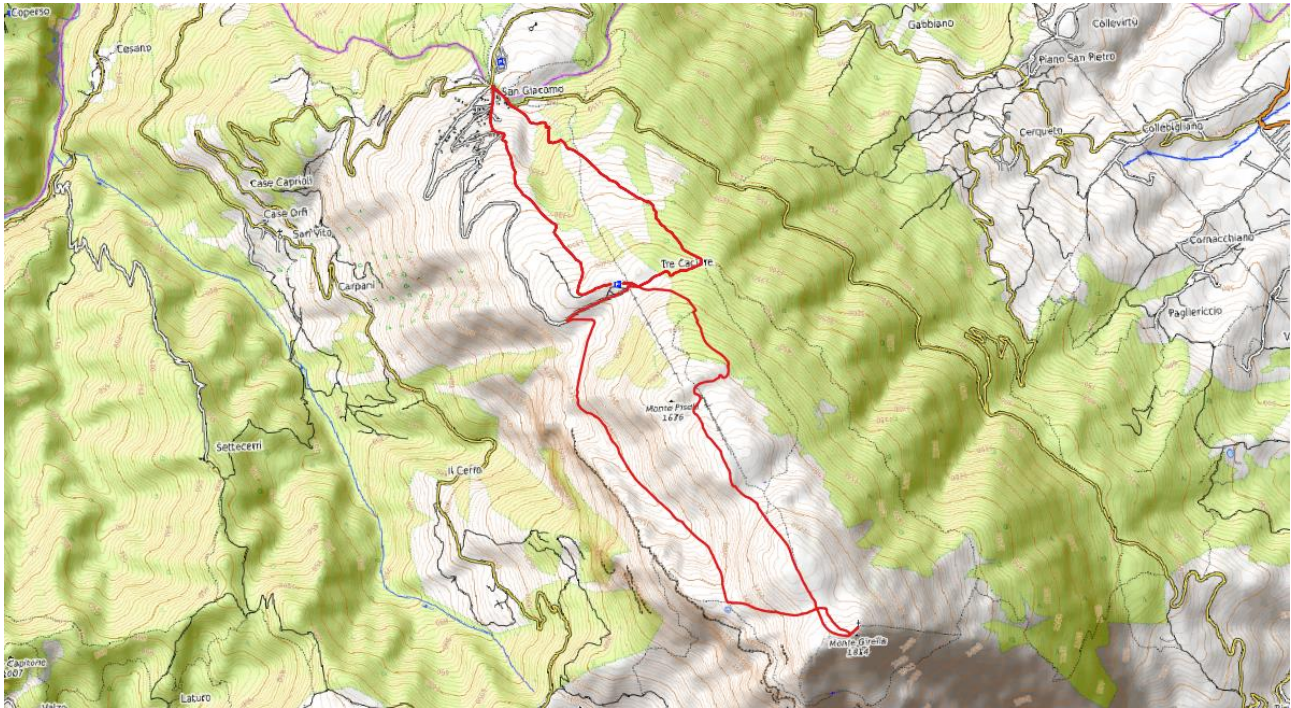




Club Alpino
Italiano

2021

Programma annuale sezione
S. BENEDETTO DEL TRONTO



L'attività escursionistica è un'attività che presenta dei rischi e chi la pratica se ne assume la piena responsabilità; le Scuole e le Commissioni del CAI adottano tutte le misure precauzionali affinché nei vari ambienti si operi con il maggior grado di sicurezza possibile, ma comunque il rischio è sempre presente e mai azzerabile.