



Club Alpino
Italiano

20
24



Programma annuale Sezione
SAN BENEDETTO DEL TRONTO



🌍 GIORNATA MONDIALE DELLA TERRA 🌍 MONTE DELL'ASCENSIONE

DATA ESCURSIONE:	Domenica 21 aprile 2024
PARTENZA:	ore 7.30 Parcheggio Tonic, Porto D'Ascoli
RITROVO:	ore 8.30 Capradosso (Rotella)
LUNGHEZZA:	9 km
DISLIVELLO COMPLESSIVO:	500 m
DIFFICOLTA' TECNICA:	E
DURATA:	4 ore circa (soste escluse)
ACCOMPAGNATORI:	Felicetti Andrea - 349 4351781
	Luciani Simone - 339 8897760
	Recchi Dino - 328 7180755
	Tenaglia Stefano - 335 352047





Club Alpino
Italiano

20
24



Programma annuale Sezione
SAN BENEDETTO DEL TRONTO

Norme di Partecipazione

Per partecipare all'escursione bisogna essere in buone condizioni fisiche e attrezzati per un'escursione classificata **E**. Si consiglia di indossare: **scarponi da trekking alti**, abbigliamento da montagna adatto alla stagione e alla quota, pantaloni lunghi; e equipaggiarsi di: bastoncini telescopici, guscio esterno antipioggia e antivento, k-way, guanti, passamontagna e cappello, berretto, occhiali da sole, crema solare, acqua e viveri secondo personali necessità, cambio completo da lasciare in auto.

Per l'iscrizione è OBBLIGATORIA la prenotazione, che deve essere effettuata comunicando nome, cognome e recapito telefonico all'accompagnatore entro **VENERDI' 19 aprile** tramite Whatsapp, Telegram, SMS, telefonicamente, o presentandosi in sede nell'orario di apertura. L'accettazione dell'iscrizione sarà comunicata in risposta alla richiesta di partecipazione. Le richieste sono accettate secondo l'ordine di ricezione.

Solo per i NON SOCI, occorre presentarsi in sede VENERDI' 19 aprile, dalle ore 18.30 alle ore 20.00, e versare la quota di € 13,00 per l'attivazione delle coperture assicurative.

Gli accompagnatori si riservano di accettare solo le persone ritenute fisicamente idonee. Il partecipante è tenuto a rispettare il regolamento della commissione escursionismo, consultabile sul nostro sito. Gli accompagnatori si riservano di escludere gli escursionisti non adeguatamente equipaggiati e/o non rispettosi del regolamento.

Al termine dell'escursione è possibile restare per una **degustazione/pranzo** presso un agriturismo locale al prezzo di **15 euro** a persona. Menù: bruschette con arancio, formaggio con marmellata e fave, timballo, arrosto di maiale all'anice, verdure, crostata, e biscotti all'anice. La partecipazione al pranzo deve essere comunicata al momento dell'iscrizione.

Inoltre, è possibile restare per un'eventuale visita al **Museo delle Icone** di Castignano.

L'attività escursionistica è un'attività che presenta dei rischi e chi la pratica se ne assume la piena responsabilità. Le Scuole e le Commissioni del CAI adottano tutte le misure precauzionali affinché nei vari ambienti si operi con il maggior grado di sicurezza possibile, ma comunque il rischio è sempre presente e mai azzerabile.



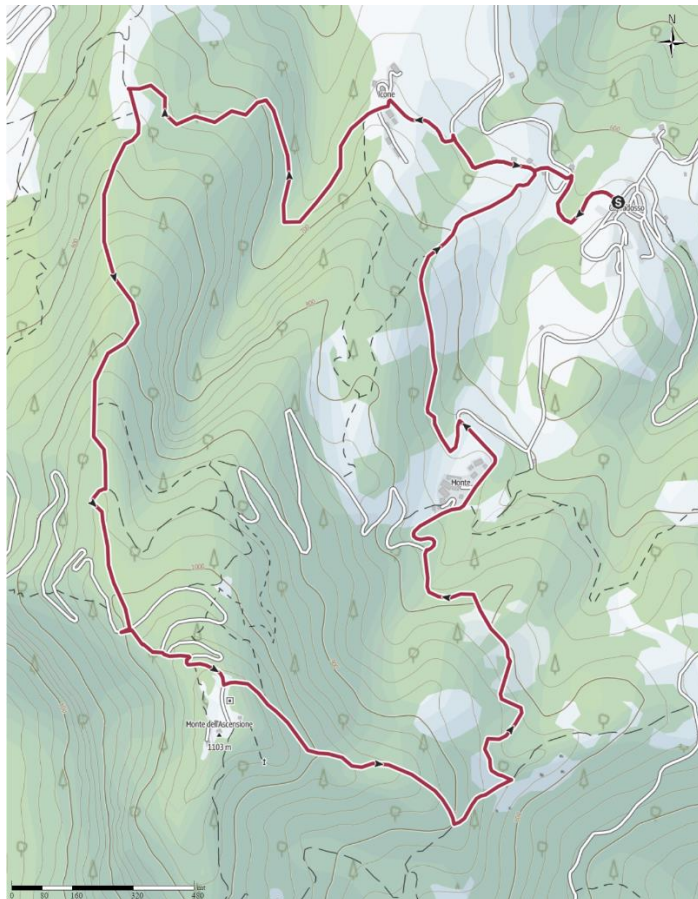
Club Alpino
Italiano

20
24



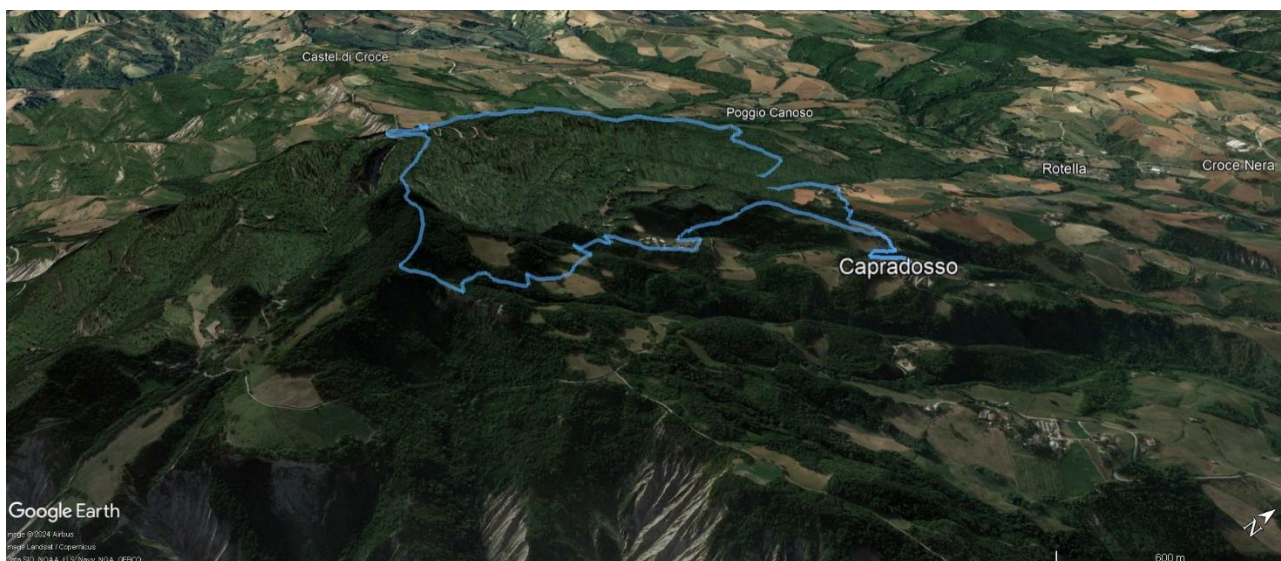
Programma annuale Sezione
SAN BENEDETTO DEL TRONTO

Descrizione del Percorso



Partendo dall'abitato di Capradosso si prosegue per ca. 300 metri la strada che porta in direzione di Rotella. Nei pressi di una curva, si abbandona la strada per intraprende la carrareccia a sinistra. Si prosegue per ca. 600 metri la carrareccia, che attraversando un fosso, raggiunge un gruppo di case; mantenersi sempre sul percorso che procede pressoché in piano, in direzione ovest. Si intraprende il sentiero che entra nel bosco e che aggira un primo fosso, ed un secondo più piccolo, per giungere sul crinale nei pressi di una macchia (campo aperto circondato dal bosco). Si sale il crinale, che in breve rientra nel bosco, fino a intercettare la strada. Si prosegue il sentiero di cresta, che più volte intercetta la strada per arrivare in vetta. Da qui è possibile affacciarsi sulla Rupe

di Santa Polisia. Per il ritorno, si prende il sentiero che scende la cresta in direzione sud-est fino a raggiungere una carrareccia. La si prosegue a sinistra, per ca. un centinaio di metri, dopo di che si intraprende il tratturo alla sinistra. Proseguendo sul tratturo, in leggera discesa, e attraversando dapprima un paesino, si ritorna al punto di partenza.



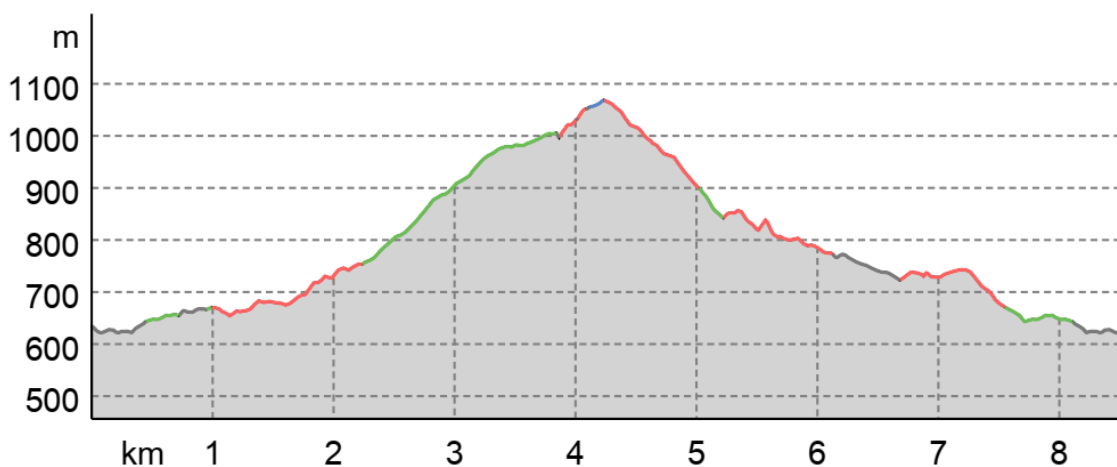


Club Alpino
Italiano

20
24



Programma annuale Sezione
SAN BENEDETTO DEL TRONTO



Il Territorio

Il monte Ascensione (“L'Ascenziò” in dialetto ascolano) è un rilievo di 1.110 m di altitudine del subappennino marchigiano. Costituito da rocce argillose e marnose, si eleva a cavallo delle valli dei fiumi Tronto e Tesino. Il versante meridionale è dominato da ampie aree calanchive e da spettacolari pareti verticali di conglomerati che gli danno il tipico aspetto a gradoni. La vegetazione è dominata dai coltivi e dalle formazioni forestali tra castagneti e piccoli lembi di faggeta. La grande varietà di vegetazione e di specie animali, e l'importanza dei loro habitat, la rendono sia Zona di Protezione Speciale (ZPS) che Zona Speciale di Conservazione (ZSC) della rete Natura 2000. Essendo un rilievo isolato rispetto alle altre montagne, dalla sua sommità si scorge un ampio panorama che spazia dai monti Sibillini al Gran Sasso e alla Maiella, fino al mare Adriatico. Il profilo dell'Ascensione ha un aspetto frastagliato che suggerisce diverse figure a seconda del punto di osservazione: la bella addormentata, e il profilo di Cecco d'Ascoli, eretico e rivale di Dante Alighieri. Le vedute da est, e da ovest sono quasi speculari.

Giornata Mondiale della Terra

La Giornata Mondiale della Terra, alias Earth Day, è una ricorrenza celebrata in tutto il mondo il 22 aprile di ogni anno (un mese dopo l'equinozio di primavera nell'emisfero boreale) per sensibilizzare alla tutela e conservazione delle risorse naturali. Istituita nel 1970 dalle Nazioni Unite, la ricorrenza costituisce il più importante evento ambientalista a livello mondiale, coinvolgendo attualmente oltre 190 stati membri dell'ONU. La giornata ha tra i suoi obiettivi la responsabilizzazione dei governi e dell'opinione pubblica sulle tematiche ambientali, oltreché la valutazione delle problematiche più stringenti del pianeta, come l'inquinamento, l'estinzione delle specie animali e vegetali, lo sfruttamento indiscriminato delle risorse naturali. Promuove inoltre l'utilizzo delle risorse rinnovabili, il riciclaggio e la definizione di comportamenti umani che non danneggino gli habitat naturali.